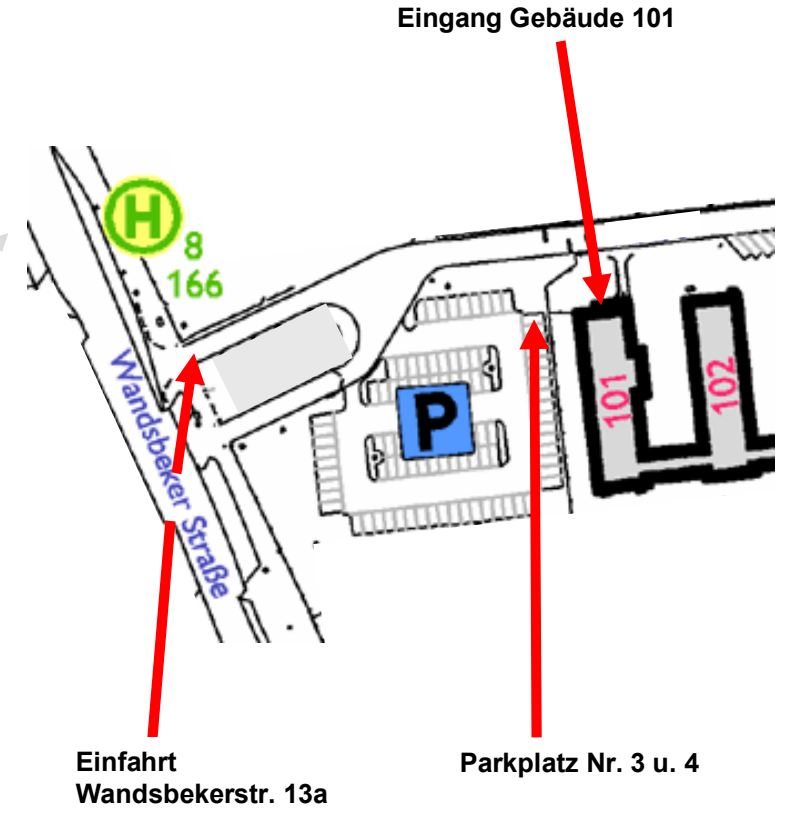
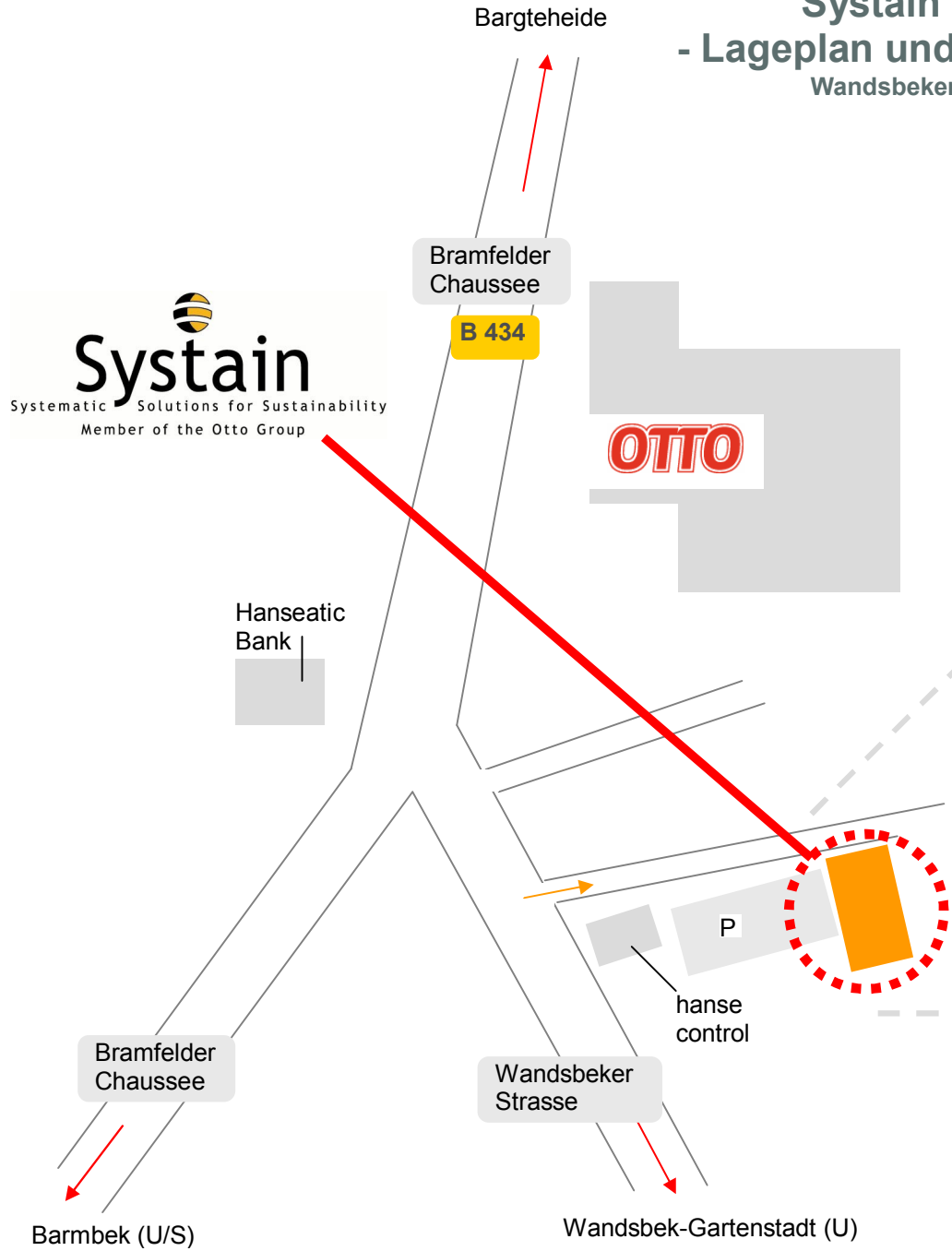
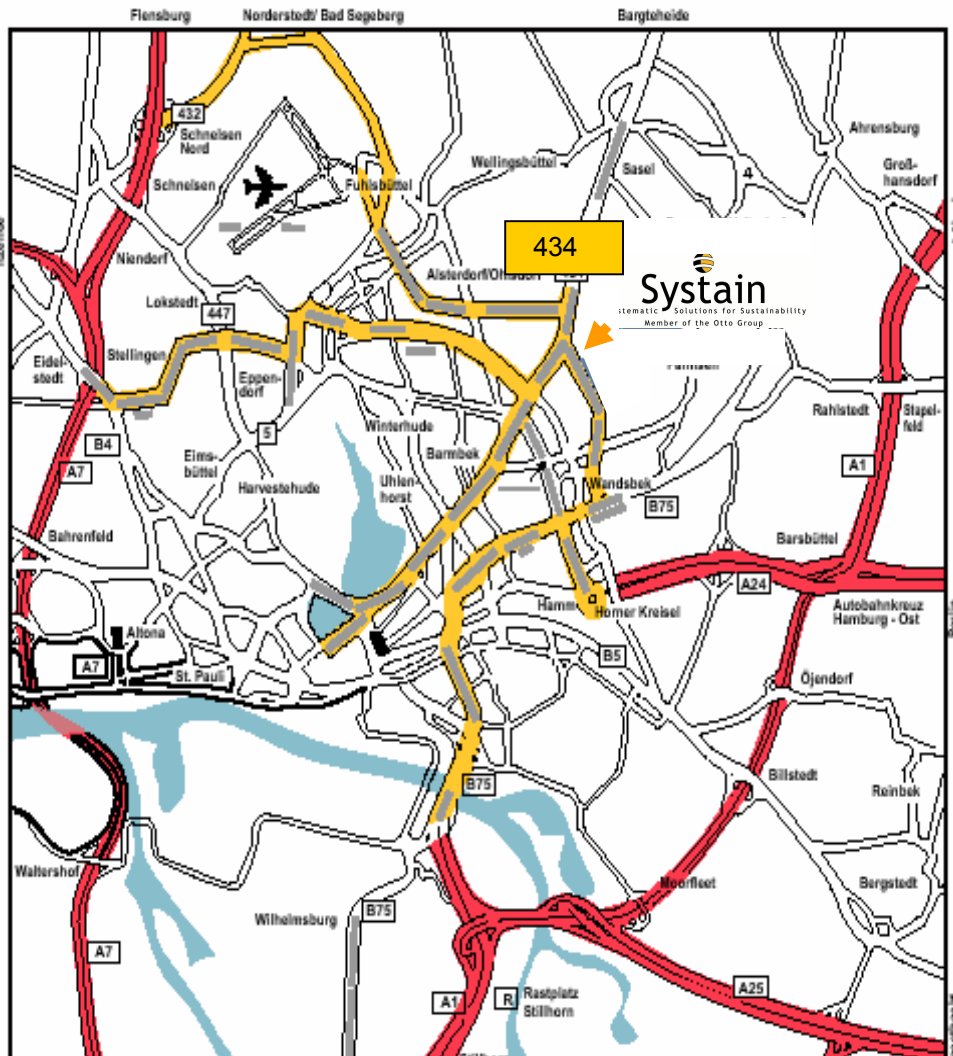


Systain Consulting GmbH

- Lageplan und Anfahrtsbeschreibung -

Wandsbeker Strasse 13a (Gebäude 101)





Mit dem eigenen Fahrzeug:

• **Aus der Innenstadt:**

- Rathaus
- Ballindamm
- An der Alster
- Mundsburger Damm (B434)
- Hamburger Strasse
- Bramfelder Strasse - Bramfelder Chaussee
- rechts einbiegen in die Wandsbeker Strasse
- links Einfahrt Wandsbeker Str. 13

• **Aus Richtung Hannover, Bremen:**

- Horster Dreieck-A1 Richtung Lübeck
- nach Autobahnraststätte HH-Stillhorn beim ABDreieck HH-Süd Richtung Centrum
- Elbbrücken
- Bundesstrasse 75 folgen
- Heidenkampsweg
- Lübecker Strasse
- Wandsbeker Chaussee
- Wandsbeker Marktstrasse
- links in Wendemuthstrasse
- Lesser Strasse bis Wandsbeker Strasse
- rechts Einfahrt Wandsbeker Str. 13

• **Aus Richtung Lübeck:**

- A1 Lübeck-Hamburg Richtung HH
- Centrum/Jenfeld bis Ausfahrt HH-Horn
- (Kreisverkehr-1.rechts abbiegen, Hammer Strasse
- rechts in Wandsbeker Marktstrasse
- links in Wendemuthstrasse
- Lesser Strasse bis Wandsbeker Strasse
- rechts Einfahrt Wandsbeker Str. 13

- **Aus Richtung Flensburg/Kiel:**

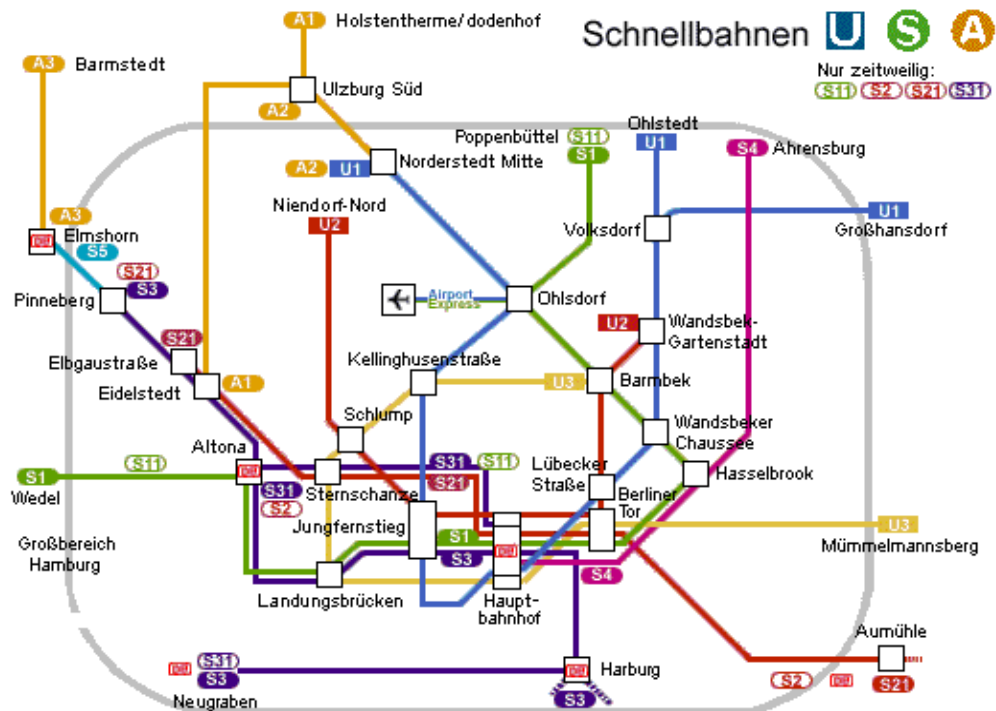
- A7 Flensburg-Hamburg bis Ausfahrt Schnelsen/Nord
- links in Oldesloer Strasse (B432) –
- rechts in den Swebenweg – Kohnstieg
- rechts in Langenhorner Chaussee
- Alsterkrugchaussee
- links in Sengelmanstrasse
- links in Hebebrandstrasse - Nordheimstrasse - Steilshooper Allee
- rechts in Bramfelder Chaussee
- links in die Wandsbeker Strasse
- links Einfahrt Wandsbeker Str. 13

- **Aus Richtung Itzehoe:**

- A 7 Flensburg-Hamburg bzw. A 23 Itzehoe-Hamburg bis Ausfahrt HH-Stellingen
- Rechts einbiegen Richtung Kieler Strasse
- nächste einbiegen in Sportplatzring - Julius- Vosseler-Strasse – Osterfeldstrasse - Lokstedter Weg –
- links einbiegen, Tarpenbekstrasse (Ring 2) – Ring 2 folgen
- links einbiegen in die Bramfelder Chaussee (B434) -B434 folgen
- rechts einbiegen in die Wandsbeker Strasse
- links Einfahrt Wandsbeker Str. 13

- **Vom Flughafen Fuhlsbüttel:**

- Zeppelinstrasse
- Sengelmanstrasse
- links in die Hebebrandstrasse abbiegen
- Nordheimstrasse-Steilshooper Allee
- rechts in Bramfelder Chaussee
- links in die Wandsbeker Strasse
- links Einfahrt Wandsbeker Str. 13



Mit öffentlichen Verkehrsmitteln:

U/S-Bahn:

Über U/S-Station **BARMBEK**

- S1 oder S 11 in Richtung Ohlsdorf-Poppenbüttel
- U2 oder U3 in Richtung Wandsbek-Gartenstadt bzw. Barmbek

weiter mit

- BUS 173** Richtung Bramfeld/Dorfplatz, bis Haltestelle Wandsbekerstraße
- BUS 166** Richtung Wandsbek, bis Haltestelle Wandsbekerstraße (Mitte)

Über U-Station **WANDSBEK-GARTENSTADT**

- U1 in Richtung Ohlsdorf/ Großhansdorf
- U2 in Richtung Wandsbek-Gartenstadt

weiter mit

- BUS 8** Richtung Poppenbüttel, bis Haltestelle Wandsbekerstraße (Mitte)
- BUS 166** Richtung Barmbek, bis Haltestelle Wandsbekerstraße (Mitte)

Vom FLUGHAFEN FUHLSBÜTTEL:

Airport-Express-Bus nach S-Bahnhof Ohlsdorf, umsteigen in S1/ S11 Richtung Hauptbahnhof/ Blankenese bis Haltestelle Barmbek, umsteigen in **Bus 173** Richtung Bramfeld/Dorfplatz oder **Bus 166** Richtung Wandsbek

Schnellbus 37:

Richtung Am Stühm-Süd, bis Haltestelle Wandsbekerstraße